

Схема расположения земельного участка на кадастровом плане территории

Адрес: Российская Федерация, Кемеровская область - Кузбасс, Кемеровский муниципальный округ, северо-западнее земельного участка с кадастровым номером 42:04:0345003:162

Кадастровый квартал: 42:04:0345003

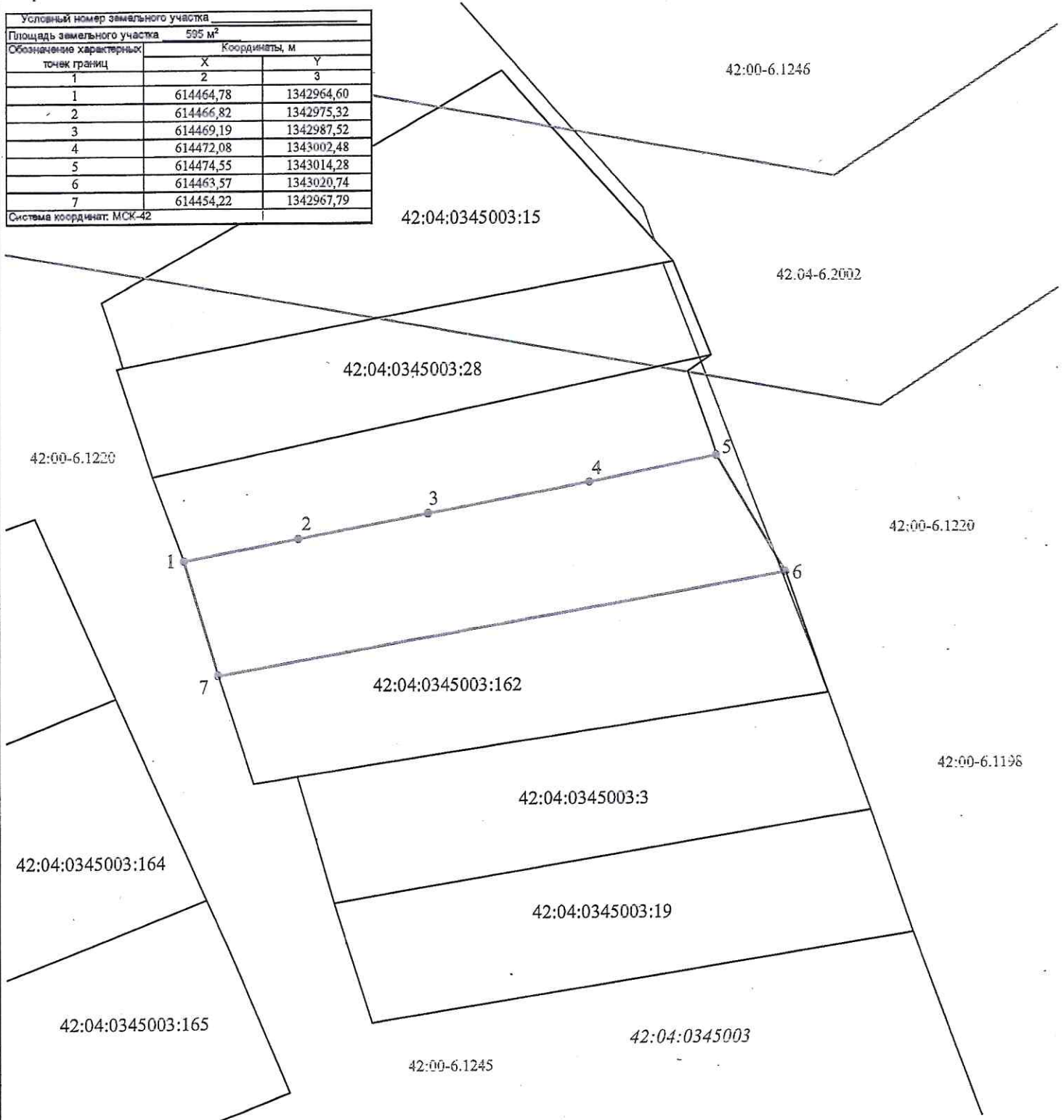
Территориальная зона: СХЗ - зона садоводства

Категория земель: Земли сельскохозяйственного назначения

Разрешенное использование: ведение садоводства



Условный номер земельного участка		
Площадь земельного участка 595 м ²		
Обозначение характерных точек границ	Координаты, м	
	X	Y
1	2	3
1	614464,78	1342964,60
2	614466,82	1342975,32
3	614469,19	1342987,52
4	614472,08	1343002,48
5	614474,55	1343014,28
6	614463,57	1343020,74
7	614454,22	1342967,79

Система координат: МСК-42



Условные обозначения:

Масштаб 1:500

-  граница образуемого земельного участка
- 42:04:0345003 кадастровый номер кадастрового квартала
-  границы учтенных земельных участков

42:00-6.1129

граница ЗОУИТ